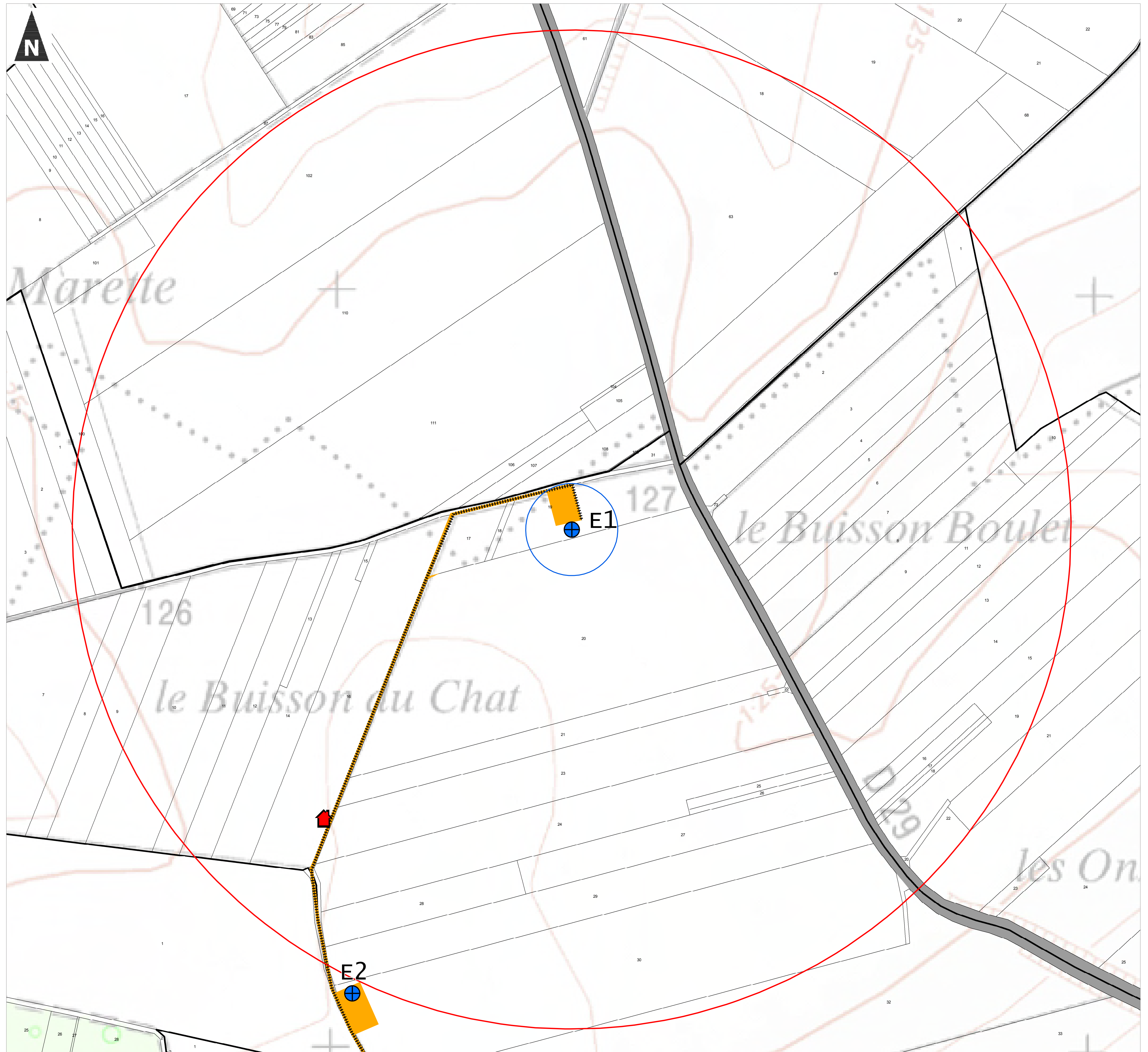
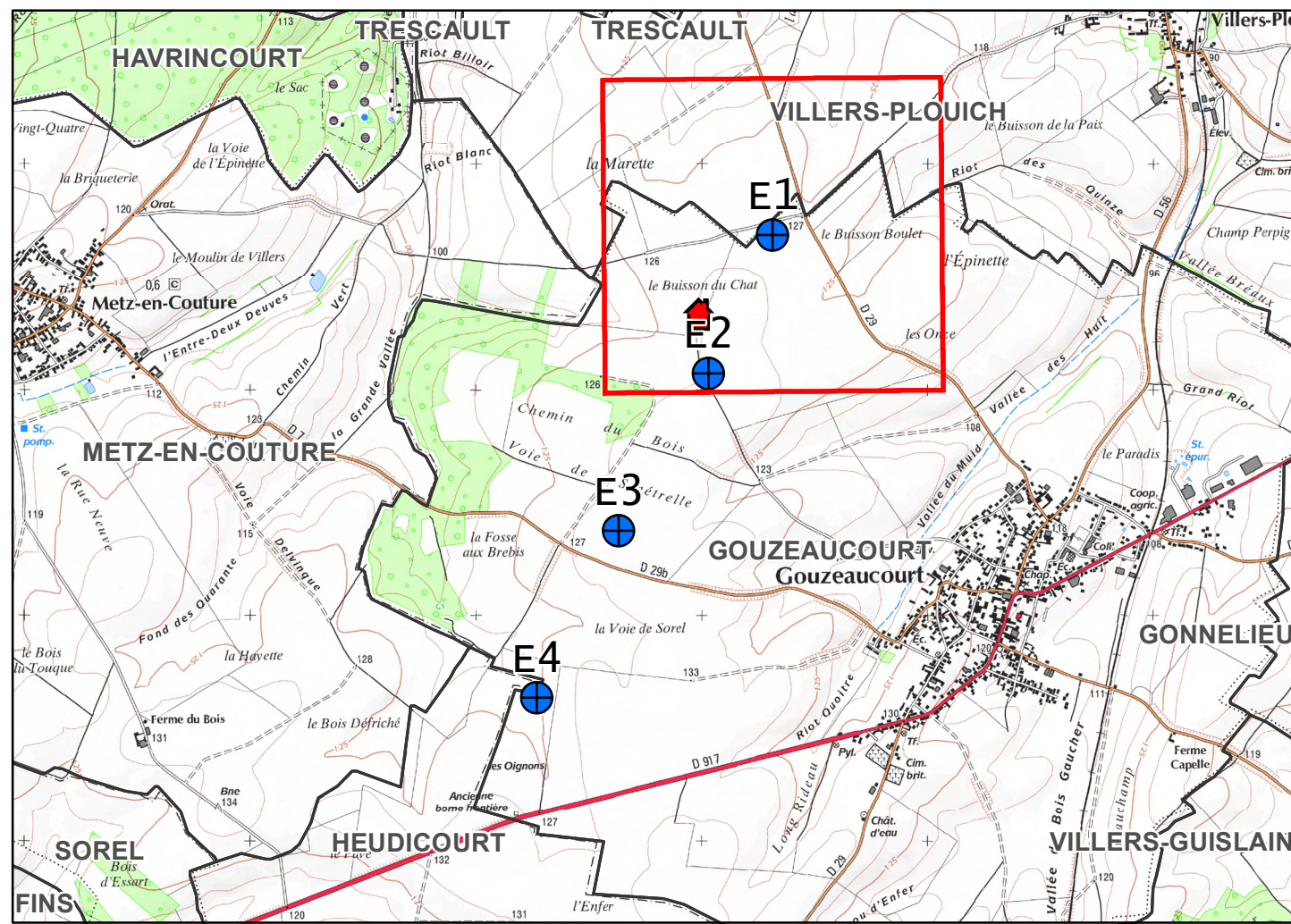










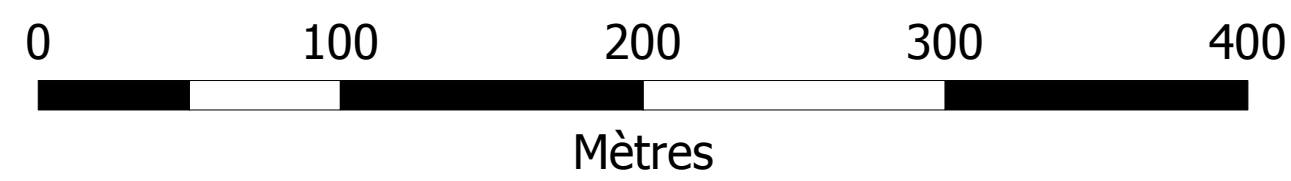


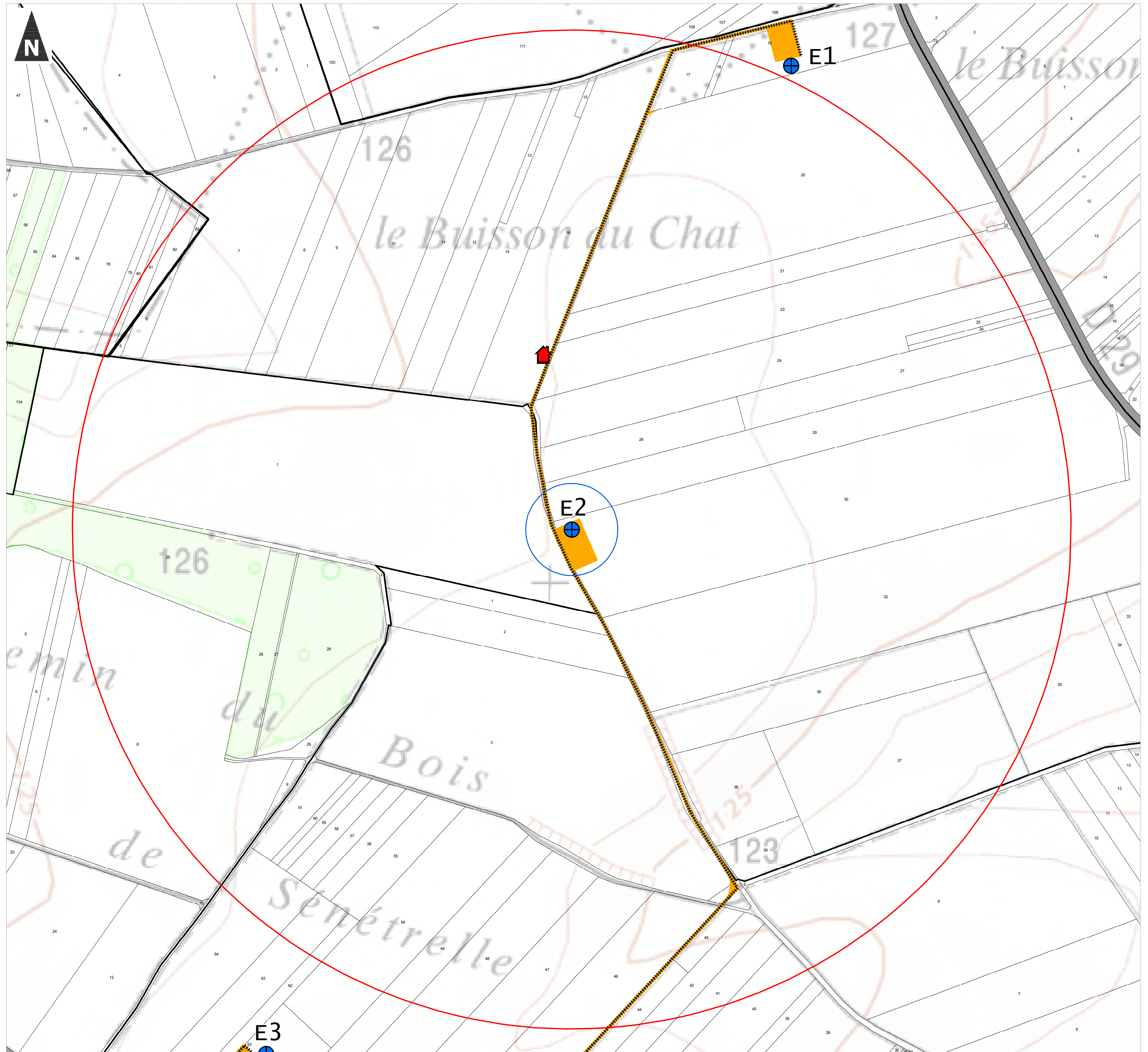
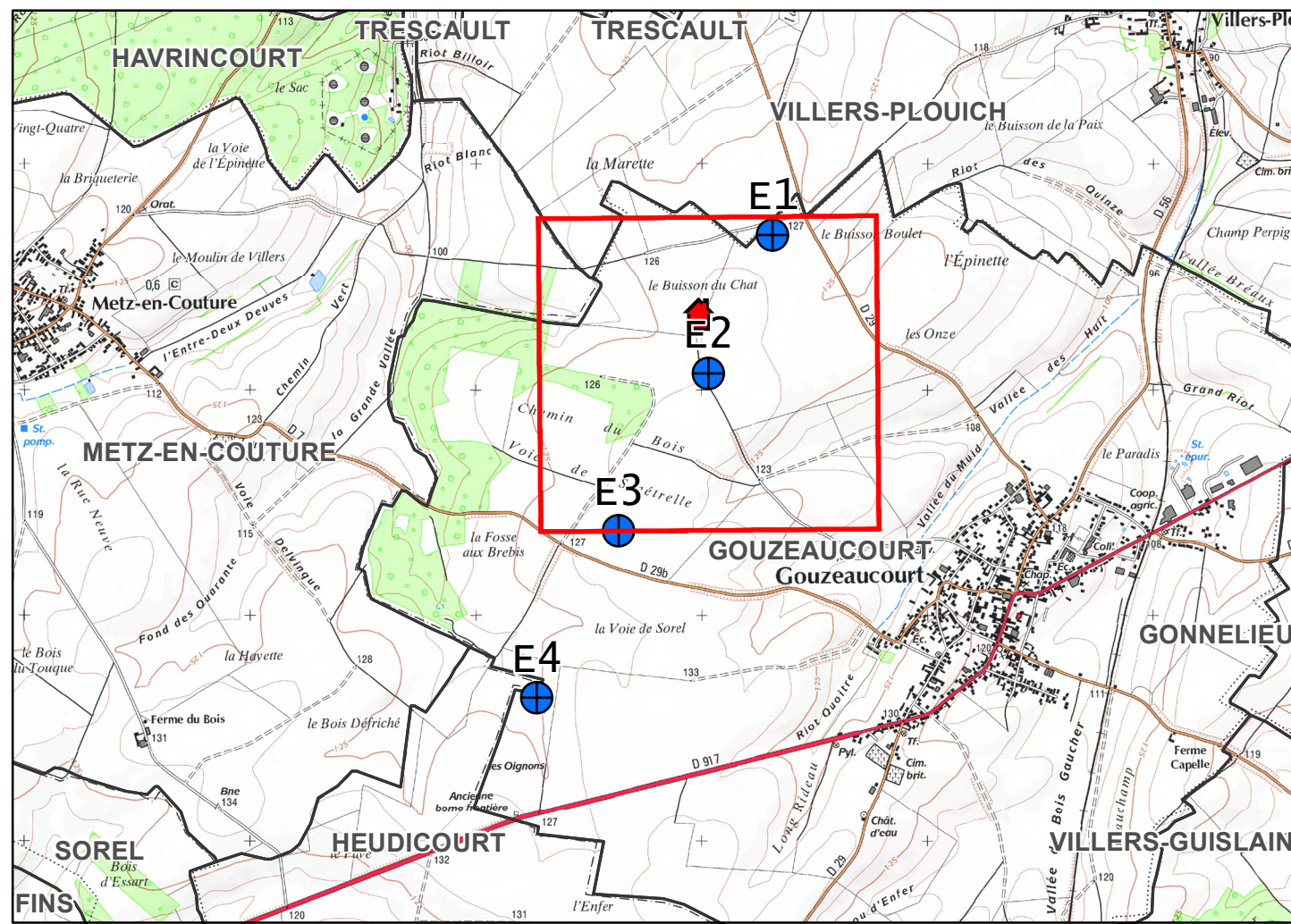
**Plans au 1/2 500ème
indiquant les dispositions projetées
des aérogénérateurs et de leurs abords
dans un rayon de 600 m - E1**



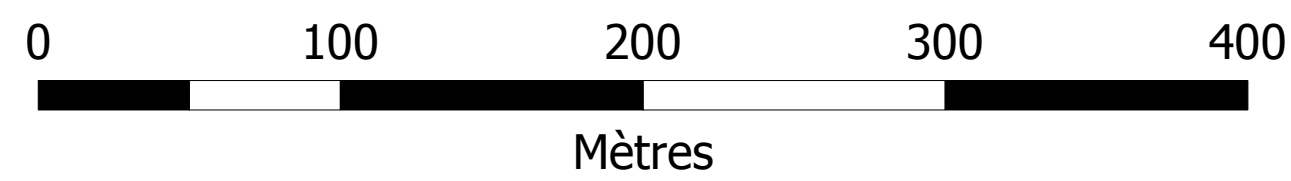
-  Eolienne en projet
-  Poste de livraison
-  Raccordement électrique
-  Périmètre de survol des pales
-  Périmètre de 600 m autour du survol des pales
-  Limites parcellaires
-  Limites de section
-  Chemins, plateformes et virages
-  Routes départementales
-  Cavités souterraines



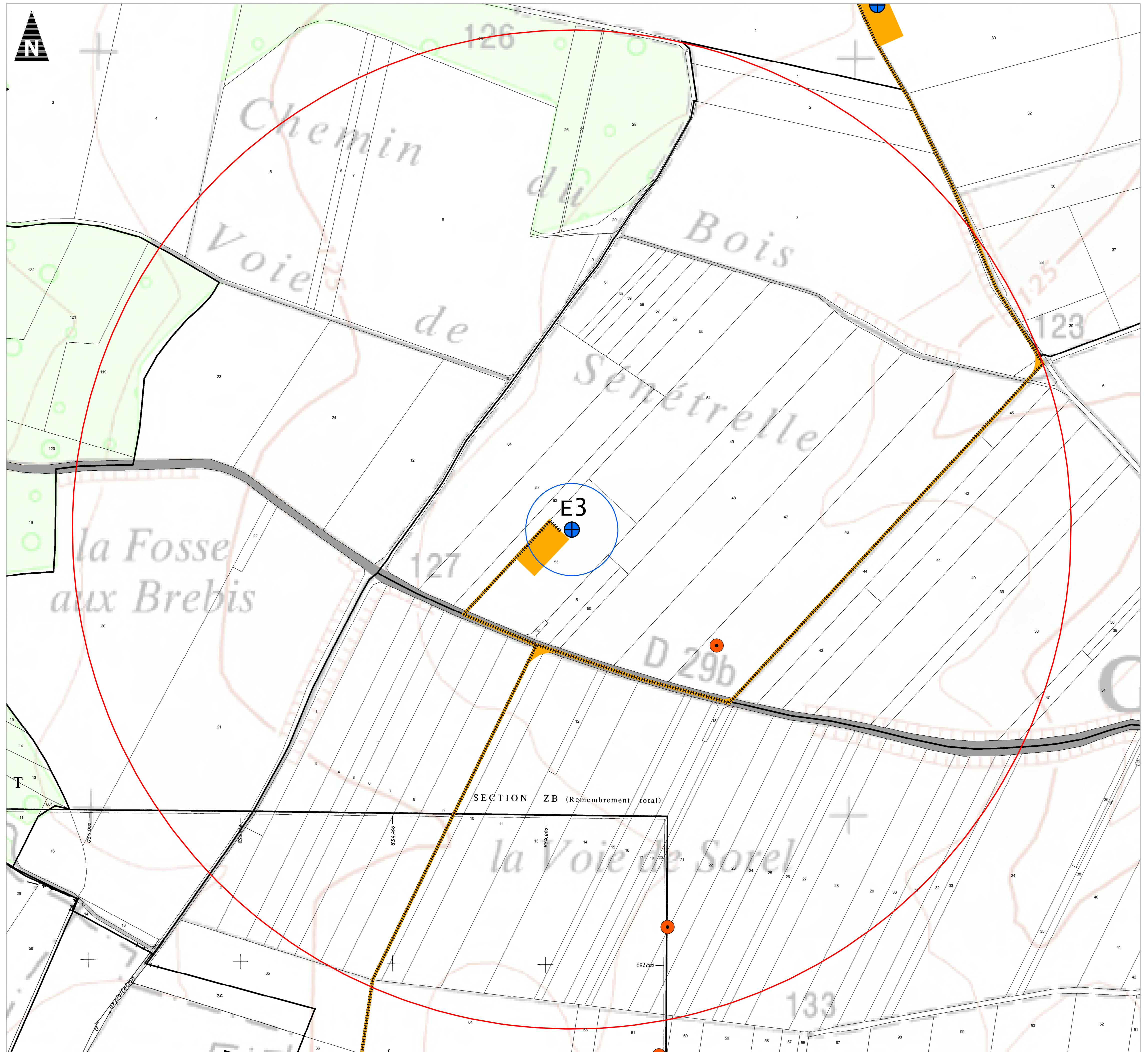
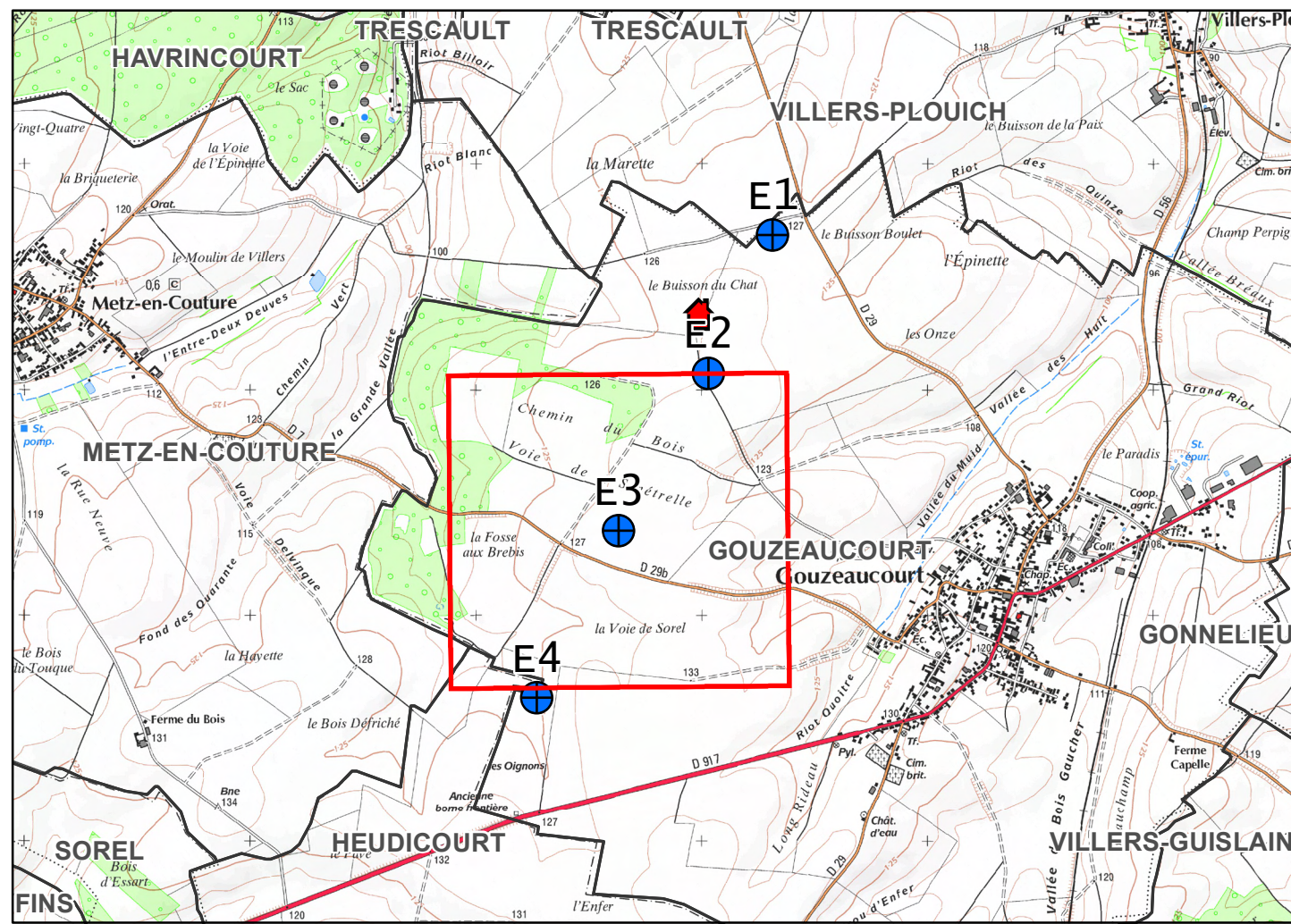
**Plans au 1/2 500ème
indiquant les dispositions projetées
des aérogénérateurs et de leurs abords
dans un rayon de 600 m - E2**



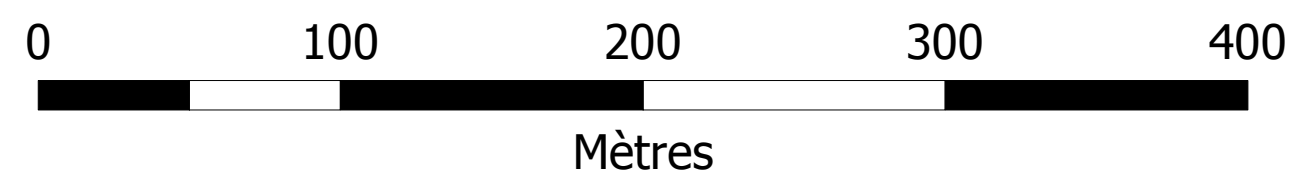
- Eolienne en projet
- Poste de livraison
- Raccordement électrique
- Périmètre de survol des pales
- Périmètre de 600 m autour du survol des pales
- Limites parcellaires
- Limites de section
- Chemins, plateformes et virages
- Routes départementales
- Cavités souterraines



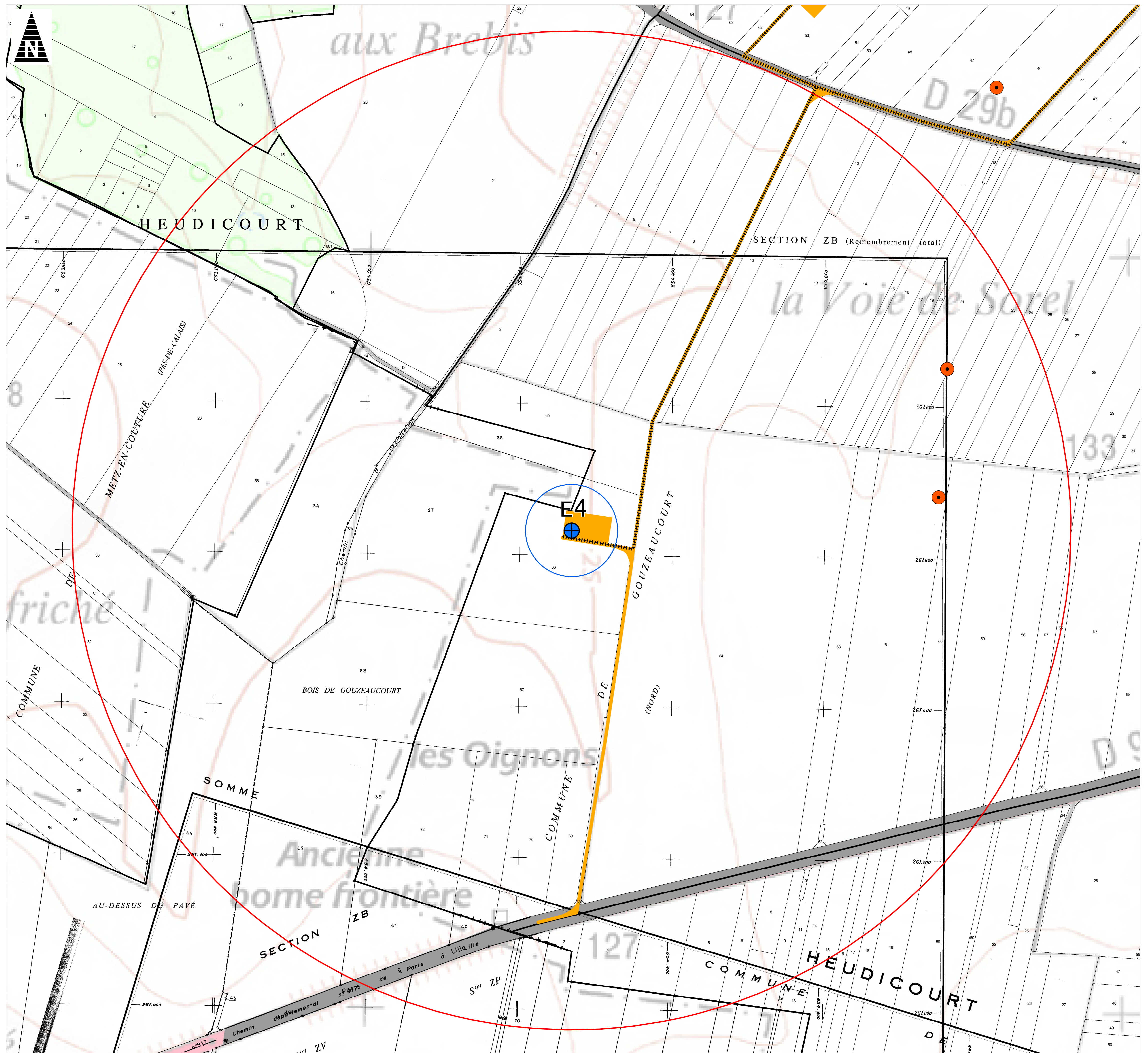
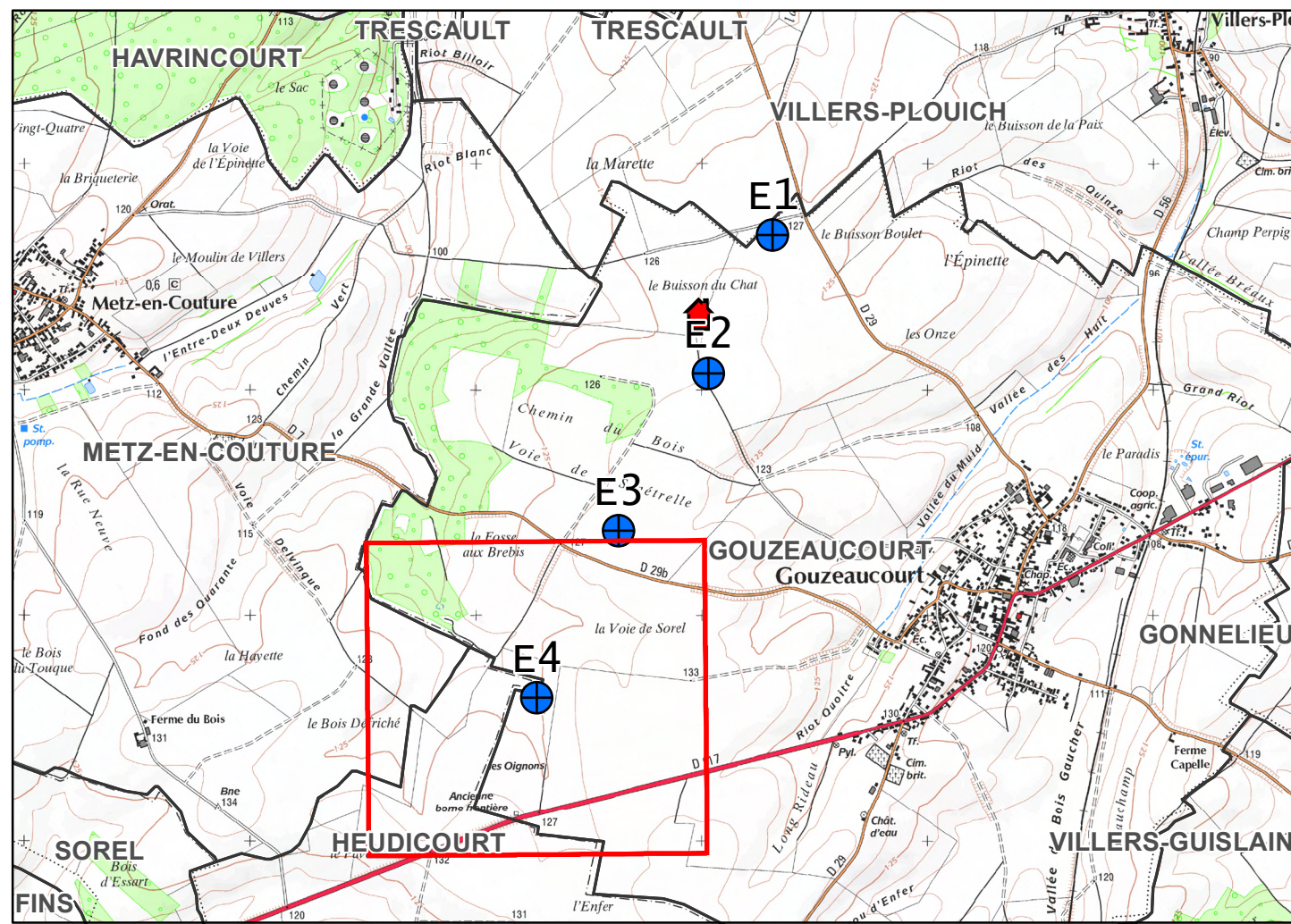
**Plans au 1/2 500ème
indiquant les dispositions projetées
des aérogénérateurs et de leurs abords
dans un rayon de 600 m - E3**













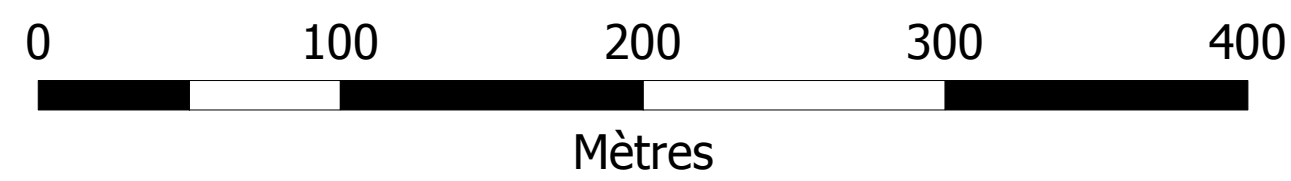
- Eolienne en projet
- Poste de livraison
- Raccordement électrique
- Périmètre de survol des pales
- Périmètre de 600 m autour du survol des pales
- Limites parcellaires
- Limites de section
- Chemins, plateformes et virages
- Routes départementales
- Cavités souterraines



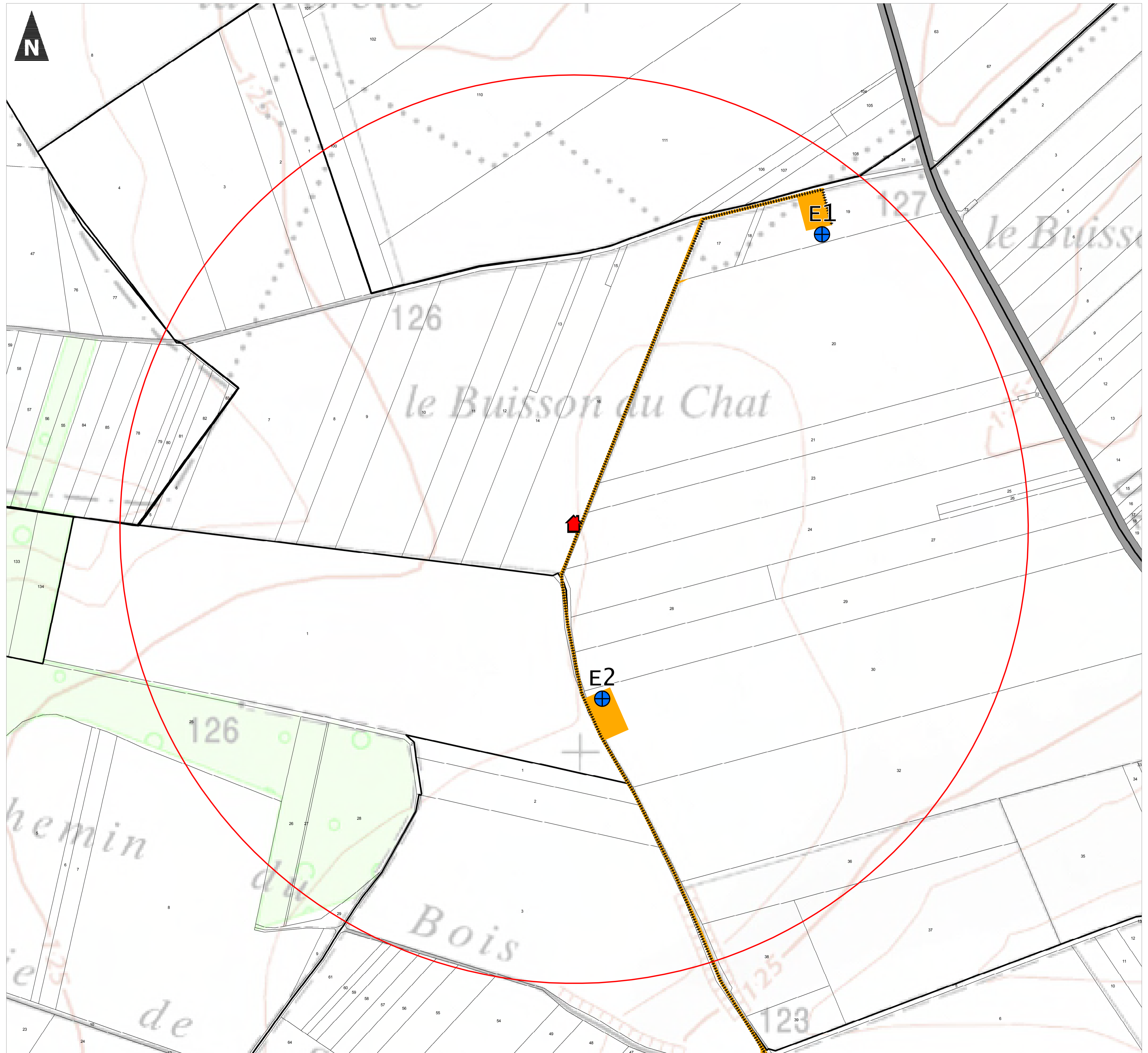
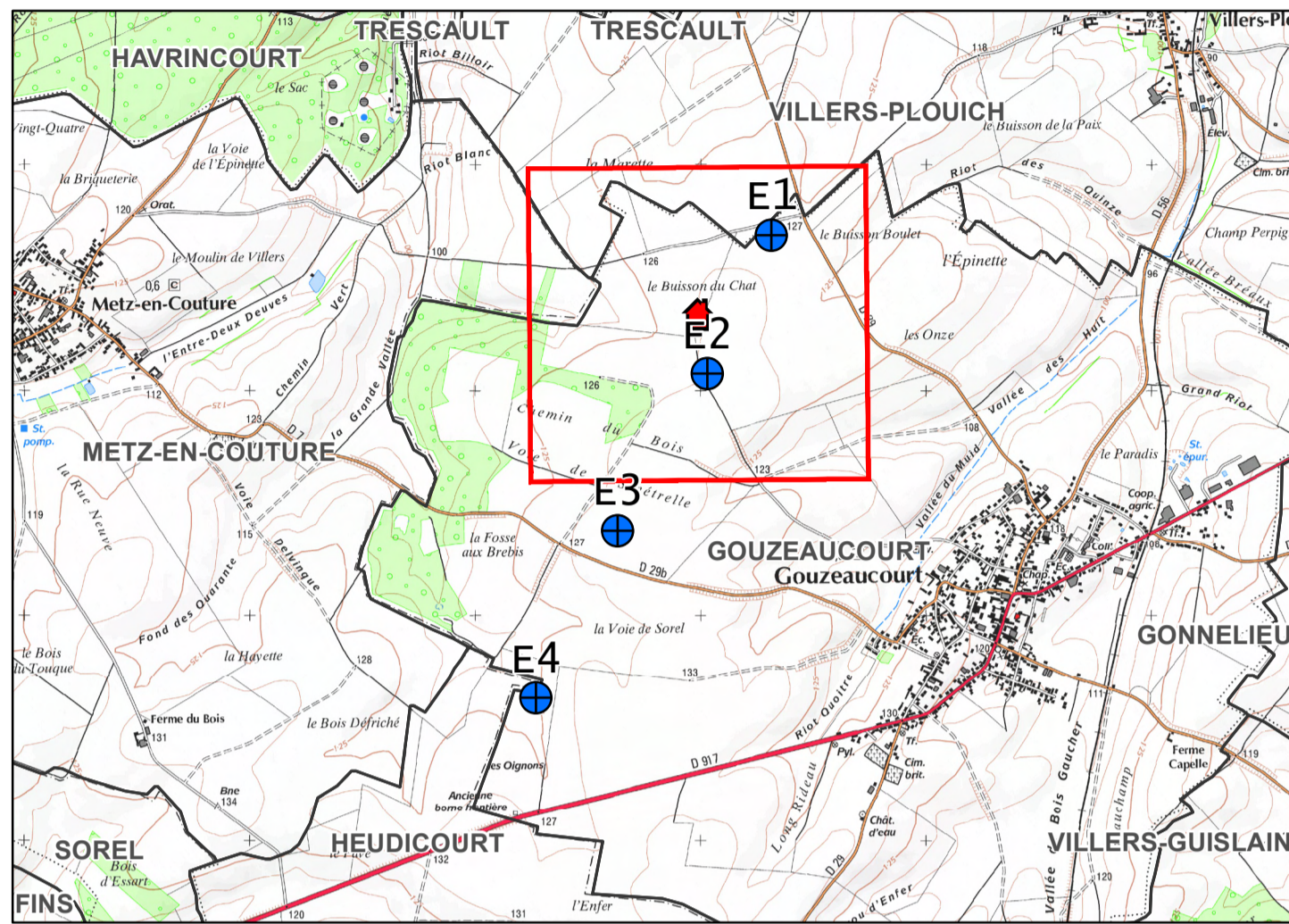
**Plans au 1/2 500ème
indiquant les dispositions projetées
des aérogénérateurs et de leurs abords
dans un rayon de 600 m - E4**












-  Eolienne en projet
-  Poste de livraison
-  Raccordement électrique
-  Périmètre de survol des pales
-  Périmètre de 600 m autour du survol des pales
-  Limites parcellaires
-  Limites de section
-  Chemins, plateformes et virages
-  Routes départementales
-  Cavités souterraines



**Plans au 1/2 500ème
indiquant les dispositions projetées
des aérogénérateurs et de leurs abords
dans un rayon de 600 m - Poste de livraison**



-  Eolienne en projet
-  Poste de livraison
-  Raccordement électrique
-  Périmètre de 600 m autour du poste de livraison
-  Limites parcellaires
-  Limites de section
-  Chemins, plateformes et virages
-  Routes départementales
-  Cavités souterraines

